

Etappe
2

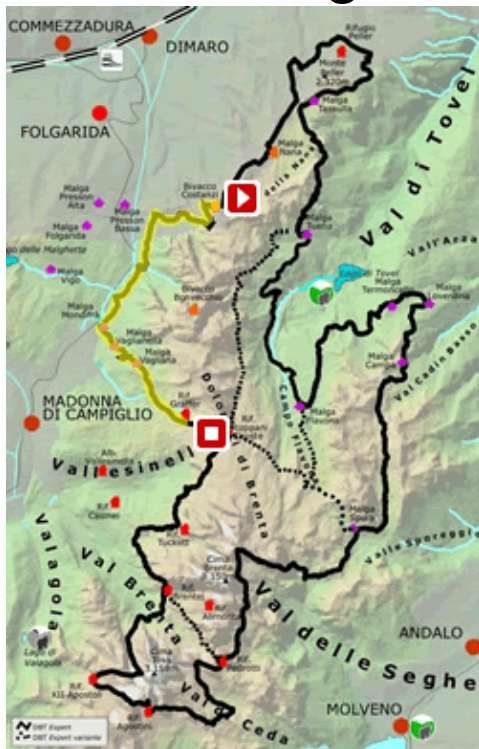
Bivacco Costanzi - Rifugio Graffer

Variant

Variant

Variant

Next »



Strecke	14,6 Km
Höhenunterschied	1134 m
Gehzeit	6,30 Stunden
Schwierigkeit	EE / T

Streckebeschreibung

Von der Biwakhütte steigt man in 15 Minuten auf der mit SAT 365 (EE) markierten Strecke bis zum SAT-Weg 329 (EE) auf, der in 1:45 Stunden durch die Wildnis des Tals Val del Vento bis hinunter zur Ruine der Malga Scale (1590 m) führt.

Vom Weidegelände der Malga Scale geht es auf dem SAT-Weg 355 (T) auf und ab durch das Val Centonia und bis zur Kreuzung (1505 m) mit dem Waldweg worauf bringt ein weiterer Aufstieg zur Malga Mondifrà (1632 m). Gehzeit Malga Scale – Malga Mondifrà: 2 Std.

Der Streckenabschnitt von der Malga Mondifrà bis zum Passo del Grostè, erfolgt auf Wegen, die nicht vom SAT markiert wurden, aber dennoch gut ausgeschildert sind.

Von der Malga Mondifrà folgt man den Wegweisern zur Malga Vaglianella (1826 m), teils auf Pfaden und teils auf Waldwegen. Gehzeit: etwa 30 Minuten. Bei der Malga Vaglianella wird die Tour auf einem Waldweg fortgesetzt, der in weiteren 30 Minuten zur Malga Vagliana (1974 m) führt. Man wandert weiter auf dem steilen Weg bis zur Höhe 2180 m. Von hier hat man ein Kontrastpanorama zwischen den grünen

2. Etappe: Bivacco Costanzi - Rifugio Graffer

Weidegelände der Almen, die nun hinter uns liegt, und dem Grau der Felsburgen und des von enormen Geröllfeldern durchpflügte Landschaft.

Von hier nach weiterer 1:30 Stunden auf einem ebenen Waldweg erreicht man das Rifugio Graffer. Gesamte Gehzeit Malga Mondifrà – Passo del Grotte: 2,30 Std.

/ Tappa 02



2. Etappe: Bivacco Costanzi - Rifugio Graffer



/ DBT Stage 2



foto1



foto2



foto3



foto5



foto6



foto7

2. Etappe: Bivacco Costanzi - Rifugio Graffer



foto11



foto4



foto8



foto10



foto12



foto13




foto9

2. Etappe: Bivacco Costanzi - Rifugio Graffer



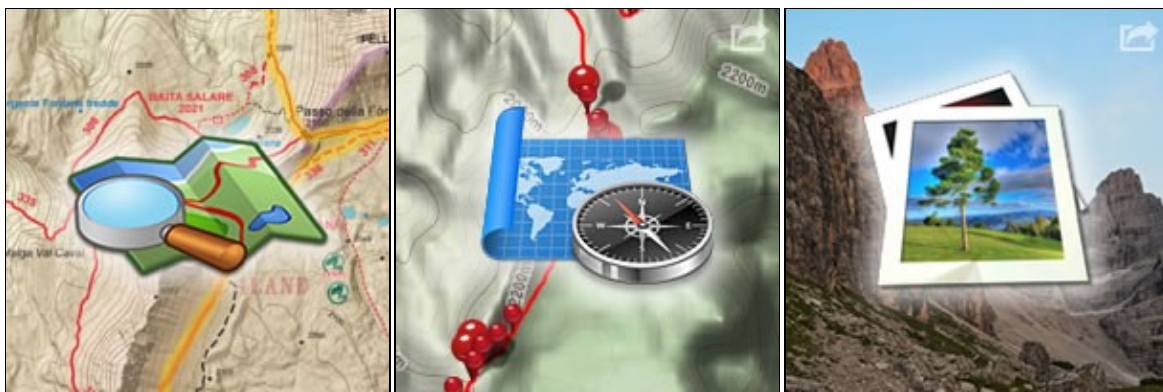
2. Etappe: Bivacco Costanzi - Rifugio Graffer



Utility: mappa, foto, scheda tecnica, GPS, story

Visualizza e scarica i dettagli di ogni singola tappa: mappa (acquistabile online), traccia everytrail, fotogallery della tappa, scheda tecnica oltre alle tracce per i tuoi dispositivi e app.


2. Etappe: Bivacco Costanzi - Rifugio Graffer



Dati tecnici & download



Unesco Dolomiti Trails - Story



Everytrail Ã¨ l'App per smartphone semplice e affidabile, utilizzabile sia online che offline.



Alessandro Cristofolletti ed Efrem Ferrari hanno percorso nell'estate 2012 il Dolomiti di Brenta trek EXPERT.

Qui trovate parte della loro testimonianza raccolta in un libro: [seguì questo link per scoprire in anteprima](#) suggestioni ed emozioni vissute percorrendo le singole tappe.

Ospitalità , rifugi e punti appoggio



Bivacco Costanzi m. 2365

Val di Sole -

[Detail](#)

[booking](#)

Bivacco Costanzi m. 2365

Val di Sole

[Email](#)

Bivacco Costanzi m. 2365

Val di Sole

Betten: 10

Wasser: Brunnen in der Nähe von dem Biwak

Stom: nein

Ausrüstung: Matratze, Decken, Kopfkissen, Tisch, Sitzbank

Mobil Telefonnetz: ja

|

How to reach us from:

(Insert address, city)

Go!

[Permalink](#) [Sende Seite](#) [Drucken](#)



Malga MondifrÃ m. 1632

Val di Sole -

[Detail](#)

[booking](#)

Malga MondifrÃ m. 1632

Val di Sole

t 0039 0463 985413

[Email](#)

Val di Sole

Geschäftsführer: Cicolini Ivo

Betten: no

Warme Küche: ja

Mobil telefonnetz: ja

Es ist möglich, hausgemachte Käse und Speck zu kaufen

2. Etappe: Bivacco Costanzi - Rifugio Graffer

|

How to reach us from:

(Insert address, city)

Go!

[Permalink](#) [Sende Seite](#) [Drucken](#)



Rifugio Graffer m. 2263

Val Rendena -

EN DE

[Detail](#)

[booking](#)

Rifugio Graffer m. 2263

Val Rendena

t 0039 0465 441358

[Email](#)

Val Rendena

Geschäftsführer: Manni Roberto

Betten: 70

Mobil Telefonnetz: ja

Das ganze Jahr geöffnet!

rifugio@graffer.com | www.graffer.com

How to reach us from:

(Insert address, city)

Go!

[Permalink](#) [Sende Seite](#) [Drucken](#)

© 2007-2020 Dolomiti di Brenta Bike

www.dolomitibrentatrek.it

info@dolomitibrentatrek.it

[Drucken](#) [Schliessen](#)

2. Etappe: Bivacco Costanzi - Rifugio Graffer

Cookies erleichtern die Bereitstellung unserer Dienste. Mit der Nutzung unserer Dienste erklären Sie sich damit einverstanden, dass wir Cookies verwenden. Weitere Informationen [Details](#)
Ok