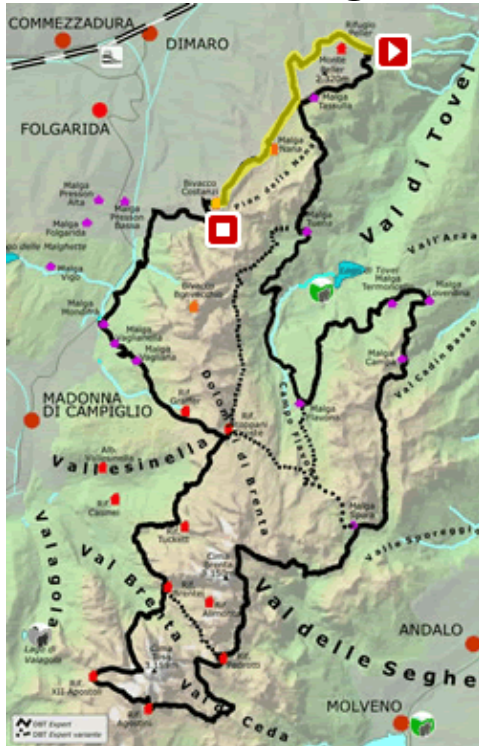




Etappe 1

# Rifugio Peller - Bivacco Costanzi



Strecke	9,5 Km
Höhenunterschied	837 m
Gehzeit	4,20 Stunden
Schwierigkeit	E / EE

## Streckebeschreibung

Vom Lago del Durigat (1869 m) auf dem Waldweg, als SAT 313 markiert, kommt man in 20 Minuten zu einer Weggabelung. Von dort ist das Rifugio Peller (1990 m) in 5 Minuten erreichbar.

Die DBT Expert-Route wird auf einem ebenen Waldweg fortgesetzt, der in 40 Minuten zur Malga Clesera (1889 m) führt.

Bei der Malga Clesera folgt man den SAT-Weg 308 (E) Richtung „Lago delle Salare“. Nach einem leichten Aufstieg bekommt der Weg steiler: hier verlässt man die Wegmarkierung SAT 308 (E) und folgt die Markierung nach Malga Tassulla und wandert weiter zum Passo della Forcola (2105 m). Gehzeit Malga Clesera – Passo della Forcola: 40 Minuten.

Vom Passo della Forcola steigt man rechts zur „Pian della Nana“ ab, in ein Gebiet, in dem Murmeltiere beheimatet sind, um den Höhenweg „Claudio Costanzi“ SAT 336 (EE) einzuschlagen, der die gesamte Hochebene durchzieht, vom „Passo della Nana“ (2195 m) bis zur Ostflanke der „Cima Nana“. Die Gehzeit beträgt 2:10 Stunden. Von dort gibt es einen Weg zum „Salletta della Nana“ (2530 m) und weiter zum Sentiero G. Albasini SAT 336A, der talwärts in 30 Minuten bis zu der Biwakhütte A. Costanzi (2365 m) führt, wo es auch einer Quelle gibt.

## / Tappa 01



Etappe 1. Pian della Nana



Tappa 1. Bivacco Costanzi



Tappa 1. Tramonto sul Sasso Rosso

## / DBT Stage 1



foto2



foto3



foto4



foto5



foto6

## 1. Etappe: Rifugio Peller - Bivacco Costanzi



foto7



foto8



foto9



foto10



foto11



foto12



foto13

## 1. Etappe: Rifugio Peller - Bivacco Costanzi



foto14



foto15



foto16



foto18



foto17



foto19




foto20

## 1. Etappe: Rifugio Peller - Bivacco Costanzi





## 1. Etappe: Rifugio Peller - Bivacco Costanzi



### Utility: mappa, foto, scheda tecnica, GPS, story

Visualizza e scarica i dettagli di ogni singola tappa: mappa (acquistabile online), traccia everytrail, fotogallery della tappa, scheda tecnica oltre alle tracce per i tuoi dispositivi e app.




### Dati tecnici & download

### Unesco Dolomiti Trails - Story



## 1. Etappe: Rifugio Peller - Bivacco Costanzi

Everytrail Ã" l'App per smartphone semplice e affidabile, utilizzabile sia online che offline.



Alessandro Cristofolletti ed Efremer Ferrari hanno percorso nell'estate 2012 il Dolomiti di Brenta trek EXPERT.

Qui trovate parte della loro testimonianza raccolta in un libro: [segui questo link per scoprire in anteprima suggestioni ed emozioni vissute percorrendo le singole tappe.](#)

## OspitalitÃ , rifugi e punti appoggio



### Malga Clesera m. 1889

Val di Non -

[Detail](#)

[booking](#)

### Malga Clesera m. 1889

Val di Non

[Email](#)

## Val di Non

Geschäftsführer: Stablum Mario

Betten: no

Küche: no

Mobil Telefonnetz: ja

Ausrüstung: kleines Zimmer mit Tisch, Sitzbank, Holzofen. Es ist möglich Käse zu kaufen

Malga Clesera m. 1889



## 1. Etappe: Rifugio Peller - Bivacco Costanzi

Wasser: Brunnen draußen

Strom: nein

|

How to reach us from:

(Insert address, city)

Go!

[Permalink](#) [Sende Seite](#) [Drucken](#)



### **Bivacco Costanzi m. 2365**

Val di Sole -

[Detail](#)

[booking](#)

### **Bivacco Costanzi m. 2365**

Val di Sole

[Email](#)

## **Val di Sole**

Betten: 10

Wasser: Brunnen in der Nähe von dem Biwak

Stom: nein

Ausrüstung: Matratze, Decken, Kopfkissen, Tisch, Sitzbank

Mobil Telefonnetz: ja

|

How to reach us from:

(Insert address, city)

Go!

[Permalink](#) [Sende Seite](#) [Drucken](#)



## Rifugio Peller

Italia -

[Detail](#)

[booking](#)

## Rifugio Peller

ItaliaVal di Non

☎ 0039 0463 536221

[Email](#)

**m. 1990**

Geschäftsführer: Rinaldo Panizza

Betten: 40

Winterraum mit 7 Betten

Mobil Telefonnetz: ja

Öffnung: täglich von 16. Juni bis 23. September 2018. Am Wochenende in Mai, Juni und Oktober

[rifpeller@sateles.it](mailto:rifpeller@sateles.it) |

How to reach us from:

(Insert address, city)

Go!

[Permalink](#) [Sende Seite](#) [Drucken](#)

---

© 2007-2020 Dolomiti di Brenta Bike

[www.dolomitibrentatrek.it](http://www.dolomitibrentatrek.it)

[info@dolomitibrentatrek.it](mailto:info@dolomitibrentatrek.it)

---

[Drucken](#) [Schliessen](#)

---

Cookies erleichtern die Bereitstellung unserer Dienste. Mit der Nutzung unserer Dienste erklären Sie sich damit einverstanden, dass wir Cookies verwenden. Weitere Informationen [Details](#)

Ok