

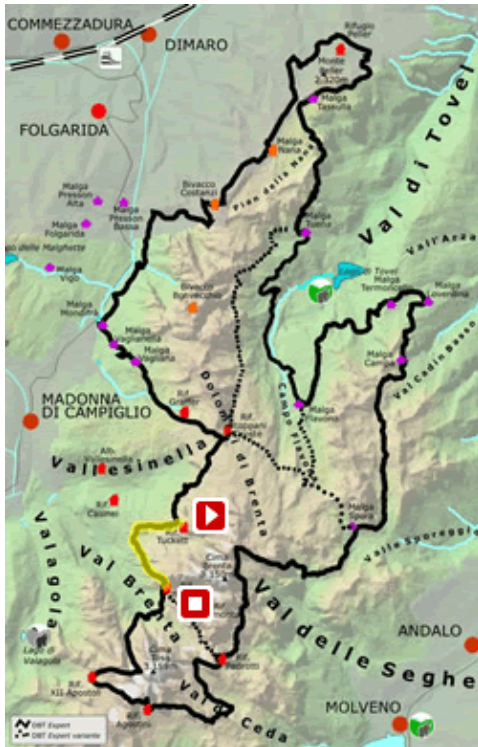
« Prev

Etappe 4

# Rifugio Tuckett - Rifugio Ai Brentei

Variant

Next »



Strecke	4,0 Km
Höhenunterschied	240 m
Gehzeit	1,30 Stunden
Schwierigkeit	E

## Streckebeschreibung

Auf dem sanft abfallenden und panoramareichen Weg SAT 328 (E) geht es bergab in Richtung „Sella del Fridolin“ (2143 m), und zwar erst durch Geröllfelder und anschließend durch einen Latschenkiefernwald. Etwas unterhalb des mit Wiesenmatten übersäten „Sella del Fridolin“ gelangt man an die Weggabelung mit dem Sentiero Bogani SAT 318 (E), der vom Rifugio Casinei bergauf führt. Dem Wegweiser 318 folgend, über die abschüssige Hangseite des Val Brenta und durch die „Galleria Mogani“, die dazu dient, ein sehr stark überhängendes Stück des Weges zu vermeiden, führt diese Strecke bis zum Rifugio Maria e Alberto ai Brentei (2182 m). Die Route, die diese beiden Schutzhütten verbindet, zählt zu den klassischen Strecken und ist ohne Schwierigkeiten begehbar, mit Ausnahme eines kleinen überhängenden Wegstücks bei der „Galleria Bogani“. Gehzeit vom Rifugio Tuckett zum Rifugio Brentei: 1,30 Std.

Das Rifugio Maria e Alberto ai Brentei (2182 m) - Hüttenwirt ist der Italienische Alpenverein von Monza - liegt in einer ausgedehnten Wiesenmulde, im zentralen Teil der Brenta, und ist ein fantastischer Ausgangspunkt für klassische Klettertouren in der Gruppe. Dank ihrer Lage hält sie ein unvergleichliches Panorama auf die nähere und weitere Umgebung bereit: Aus den Wiesenmatten erheben sich stolz die Steilwände der „Punte di Campiglio“ und „Cima Mandron“ und in ihrem Hintergrund die zum Tal abfallende

#### 4. Etappe: Rifugio Tuckett - Rifugio Ai Brentei

Flanke des „Canalone Neri“, der den „Crozzon di Brenta“ mit der „Cima Tosa“ durch ihr ewiges Eis verbindet.

Seit 1949 war über Jahrzehnte der legendäre Trentiner Bergsteiger Bruno Detassis (1910 – 2008) hier Hüttenwirt. Ein Führer, Ratgeber und Bergsteiger für Generationen von Alpinisten, die in dieser Hütte Rast einlegten. Seinem Motto treu „Schwierig leicht gemacht“ hat er jede Menge der schönsten und gleichzeitig auch schwierigsten Pfade der Dolomiten als Erster begangen, wie z. B. die von Kennern als Prachtroute bezeichnete „Via delle Guide“, die auf den „Crozzon di Brenta“ führt.

**Von hier bis zur Malga Spora wird die DBT Expert-Route nur erfahrenen Tourengängern mit der entsprechenden Ausrüstung empfohlen, denn es gilt einige Hindernisse zu überwinden. Klettergurt, Schutzhelm und Steigeisen sind Voraussetzung!**

/



/

#### 4. Etappe: Rifugio Tuckett - Rifugio Ai Brentei



### / DBT Stage 4



#### 4. Etappe: Rifugio Tuckett - Rifugio Ai Brentei




foto8



foto10



#### 4. Etappe: Rifugio Tuckett - Rifugio Ai Brentei



#### 4. Etappe: Rifugio Tuckett - Rifugio Ai Brentei



foto22



#### 4. Etappe: Rifugio Tuckett - Rifugio Ai Brentei



#### **Utility: mappa, foto, scheda tecnica, GPS, story**

Visualizza e scarica i dettagli di ogni singola tappa: mappa (acquistabile online), traccia everytrail, fotogallery della tappa, scheda tecnica oltre alle tracce per i tuoi dispositivi e app.



#### 4. Etappe: Rifugio Tuckett - Rifugio Ai Brentei




#### Dati tecnici & download



Everytrail Ã¨ l'App per smartphone semplice e affidabile, utilizzabile sia online che offline.



#### Unesco Dolomiti Trails - Story



Alessandro Cristofolletti ed Efrem Ferrari hanno percorso nell'estate 2012 il Dolomiti di Brenta trek EXPERT.

Qui trovate parte della loro testimonianza raccolta in un libro: [seguì questo link per scoprire in anteprima](#) suggestioni ed emozioni vissute percorrendo le singole tappe.

## Ospitalità , rifugi e punti appoggio



### Rifugio Tuckett m. 2271

Val Rendena -

[Detail](#)

[booking](#)

## Rifugio Tuckett m. 2271

Val Rendena

Rifugio Tuckett m. 2271



## 4. Etappe: Rifugio Tuckett - Rifugio Ai Brentei

t 0039 0465 441226

[Email](#)

### Val Rendena

Geschäftsführer: Angeli Alberto

Betten: 120

Winterraum mit 10 Betten

Mobil Telefonnetz: ja

Free WiFi mit Free Luna service in der Nähe von der Hütte

Öffnung: von 16. Juni bis 23. September 2018

[rifugio@tuckett.it](mailto:rifugio@tuckett.it) | [www.rifugio-tuckett.it](http://www.rifugio-tuckett.it)

How to reach us from:

(Insert address, city)

Go!

[Permalink](#) [Sende Seite](#) [Drucken](#)



### Rifugio Ai Brentei m. 2182

Val Rendena -

[Detail](#)

[booking](#)

### Rifugio Ai Brentei m. 2182

Val Rendena

t 0039 0465 441244

[Email](#)

### Val Rendena

Geschäftsführer: Luca Leonardi

Betten: 98

Winterraum mit 19 Betten

Rifugio Ai Brentei m. 2182

#### 4. Etappe: Rifugio Tuckett - Rifugio Ai Brentei

Mobil Telefonnetz: ja

Öffnung: von 16. Juni bis 23. September 2018

Ausrüstungsverleih bei der Hütte mit Lieferung in die Hütte oder in Madonna di Campiglio

[info@rifugiobrentei.it](mailto:info@rifugiobrentei.it) | [www.rifugiobrentei.it](http://www.rifugiobrentei.it)

How to reach us from:

(Insert address, city)

Go!

[Permalink](#) [Sende Seite](#) [Drucken](#)

---

© 2007-2020 Dolomiti di Brenta Bike

[www.dolomitibrentatrek.it](http://www.dolomitibrentatrek.it)

[info@dolomitibrentatrek.it](mailto:info@dolomitibrentatrek.it)

---

[Drucken](#) [Schliessen](#)

---

Cookies erleichtern die Bereitstellung unserer Dienste. Mit der Nutzung unserer Dienste erklären Sie sich damit einverstanden, dass wir Cookies verwenden. Weitere Informationen [Details](#)

Ok