

« Prev

Tappa
2

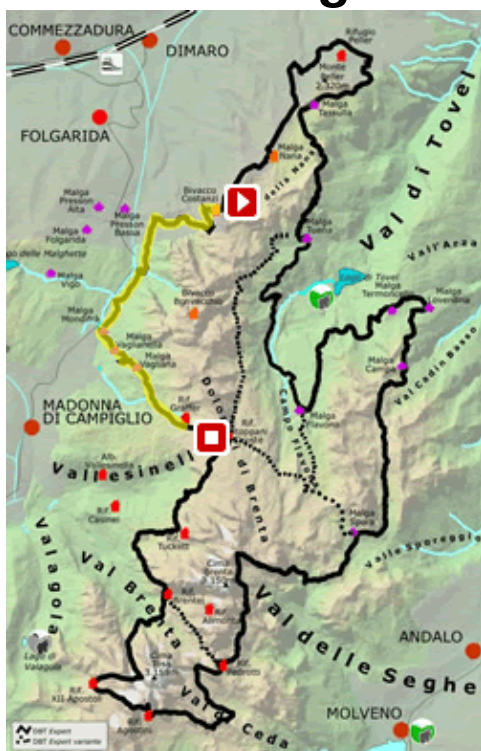
Bivacco Costanzi - Rifugio Graffer

Variant

Variant

Variant

Next »



Distanza	14,6 km
Dislivello in salita	1134 m
Tempo di percorrenza	6,30 ore
Difficoltà	EE / T

Percorso

Dal Bivacco si risale in 15 minuti lungo il segnavia **SAT 365 (EE)** fino a ricongiungersi con il sentiero **SAT 329 (EE)** che scende verso la selvaggia Val del Vento fin ai ruderi di Malga Scale (m. 1590) in ore 1,45.

Dal prato della Malga Scale si procede in saliscendi lungo il sentiero **SAT 355 (T)** che attraversa la Val Centonia e porta al bivio (m. 1505) con la strada forestale che in salita raggiunge Malga Mondifrà (m. 1632). Tempo di percorrenza Malga Scale – Malga Mondifrà ore 2:00.

L'ultimo tratto del percorso Expert da Malga Mondifrà al Passo del Grostè segue sentieri non numerati dalla SAT ma comunque dotati di segnaletica.

Da Malga Mondifrà si segue l'indicazione per Malga Vaglianella (m. 1826) che si raggiunge in 30 minuti percorrendo in parte sentiero e in parte strada forestale. Dalla Malga Vaglianella si prosegue sulla strada

Tappa 2 Bivacco Costanzi - Rifugio Graffer

forestale che in altri 30 minuti conduce a Malga Vagliana (m. 1974) e da qui si prosegue diritti su sentiero non SAT che sale abbastanza ripido fino Passo Le Grasse a quota 2180 m. Qui il panorama cambia radicalmente: alle spalle il verde delle malghe e dei pascoli della Val di Sole e di fronte a se le cime frastagliate e i ghiaioni delle cime Pietra Grande e Grostè. In ore 1,30 il sentiero procede pianeggiante fino al Rifugio Graffer (m. 2263). Tempo di percorrenza Malga Mondifrà – Passo del Grostè ore 2.30.

Consigli

🐾 A chi volesse iniziare il proprio tour da questa tappa comunichiamo che l'accesso più comodo è da Carciato, Val di Sole. Sopra il paese di Carciato, in località "La Gnocca", è possibile lasciare l'auto e proseguire a piedi lungo il segnavia SAT 329 che in ore 2:10 porta ai ruderi di Malga Scale.

🐾 Rifornimenti d'acqua lungo il percorso: Sorgente "Acqua dei Tartari" lungo la discesa tra Bivacco Costanzi e i ruderi di Malga Scale, Malga Mondifrà, Malga Vaglianella, Malga Vagliana, sorgente sotto Passo Le Grasse, Rifugio Graffer.

🐾 Malga Mondifrà offre servizio di ristorazione e vendita formaggi ma non ha posti letto per la notte.

🐾 Malga Vaglianella mette a disposizione un locale cucina e bagno.

TAPPE / Tappa 02



Tappa 2. Partenza all'alba dal bivacco Costanzi



Tappa 2. La Valle del Vento scendendo dal Bivacco Costanzi



Tappa 2. Malga Mondifrà

Tappa 2 Bivacco Costanzi - Rifugio Graffer



Tappa 2. Le montagne sopra Marilleva viste dalla Malga MondifrÃ



Tappa 2. Vista su Marilleva dalla Malga Vaglianella




Tappa 2. Vista sulla Val di Sole dalla Malga Vagliana



Tappa 2. Malga Vagliana



Tappa 2. Cima Vaglianella



Tappa 2. Cambio di panorama una volta scollinati da Malga Vagliana verso il Rifugio Graffer

Tappa 2 Bivacco Costanzi - Rifugio Graffer



Tappa 2. Immancabili stelle alpine



Tappa 2. Rifugio Graffer

DBT EXPERT UNESCO / DBT Stage 2



foto1



foto2



foto3



foto5

Tappa 2 Bivacco Costanzi - Rifugio Graffer



foto6



foto7



foto11



foto4



foto8



foto10



foto12

Tappa 2 Bivacco Costanzi - Rifugio Graffer



foto13



foto9



foto14



foto15



foto16



foto21



foto23

Tappa 2 Bivacco Costanzi - Rifugio Graffer



foto25



foto22




foto24



foto27



foto29



foto26



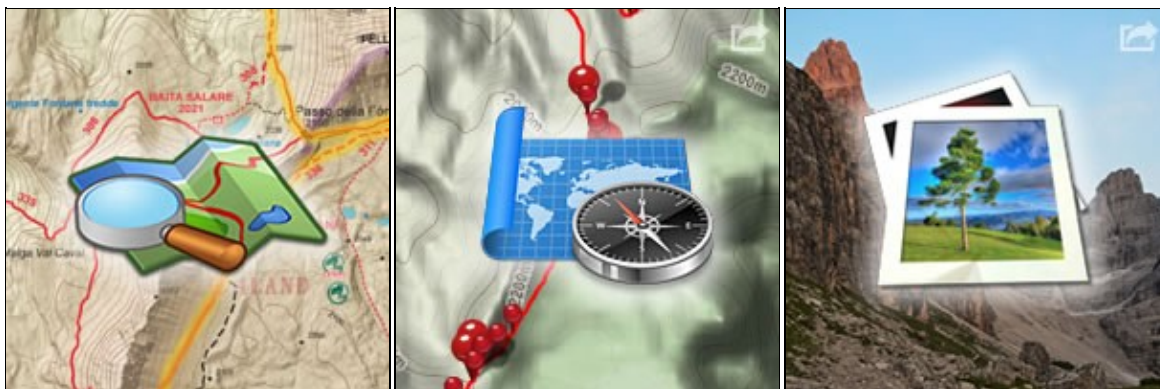
foto28

Tappa 2 Bivacco Costanzi - Rifugio Graffer



Utility: mappa, foto, scheda tecnica, GPS, story

Visualizza e scarica i dettagli di ogni singola tappa: mappa (acquistabile online), traccia everytrail, fotogallery della tappa, scheda tecnica oltre alle tracce per i tuoi dispositivi e app.




Dati tecnici & download



Everytrail Ã¨ l'App per smartphone semplice e affidabile, utilizzabile sia online che offline.



Unesco Dolomiti Trails - Story



Alessandro Cristofolletti ed Efrem Ferrari hanno percorso nell'estate 2012 il Dolomiti di Brenta trek EXPERT.

Qui trovate parte della loro testimonianza raccolta in un libro: [segui questo link per scoprire in anteprima](#) suggestioni ed emozioni vissute percorrendo le singole tappe.

OspitalitÃ , rifugi e punti appoggio



Bivacco Costanzi m. 2365

Val di Sole -

[📄](#) Dettagli

booking

Bivacco Costanzi m. 2365

Val di Sole

Email

Val di Sole

Posti letto: 10

Acqua: sorgente a 5 minuti dal bivacco

Elettricità: no

Dotazioni bivacco: materassi, coperte, cuscini, tavola, panche, taniche per acqua

Copertura rete cellulare: sì

|

Come arrivare qui da:

(Inserisci un indirizzo)

Invia

[Link di questa pagina](#) [Invia questa pagina ad un amico](#) [Stampa questa pagina](#)



Malga Mondifrã m. 1632

Val di Sole -

[📄](#) Dettagli

booking

Malga MondifrÃ m. 1632

Val di Sole
t 0039 0463 985413
[Email](#)

Val di Sole

Gestori: Cicolini Ivo

Posti letto : no

Cucina: sÌ, servizio ristorante

Copertura rete cellulare: sÌ

PossibilitÃ di acquisto prodotti caseari

|

Come arrivare qui da:

(Inserisci un indirizzo)

Invia

[Link di questa pagina](#) [Invia questa pagina ad un amico](#) [Stampa questa pagina](#)



Rifugio Graffer m. 2263

Val Rendena -

EN DE

[Dettagli](#)

[booking](#)

Rifugio Graffer m. 2263

Val Rendena
t 0039 0465 441358
[Email](#)

Val Rendena

Gestore: g.a. Roberto Manni

Rifugio Graffer m. 2263

Tappa 2 Bivacco Costanzi - Rifugio Graffer

Posti letto: 80

Copertura rete cellulare: sì

Rifugio aperto tutto l'anno!

rifugio@graffer.com | www.graffer.com

Come arrivare qui da:

(Inserisci un indirizzo)

Invia

[Link di questa pagina](#) [Invia questa pagina ad un amico](#) [Stampa questa pagina](#)

© 2007-2019 Dolomiti di Brenta Bike

www.dolomitibrentatrek.it

info@dolomitibrentatrek.it

[Stampa questa pagina](#) [Chiudi](#)

I cookie ci aiutano a fornire i nostri servizi. Utilizzando tali servizi, accetti il nostro utilizzo dei cookie.

[Informazioni](#)

Ok