

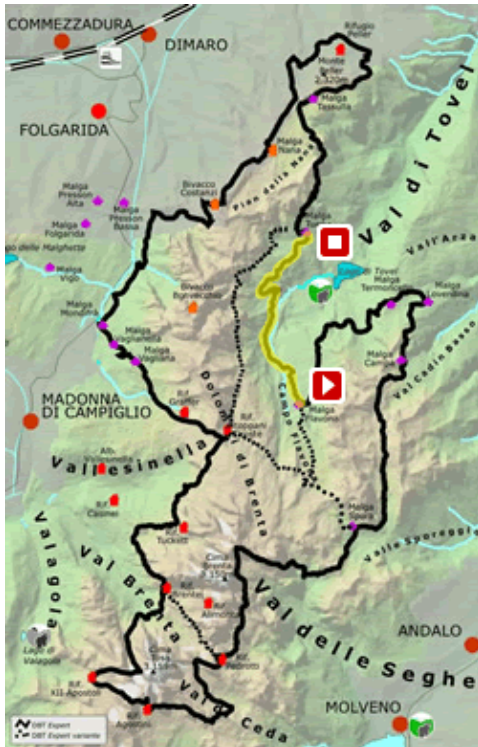
« Prev

Tappa 10

Malga Flavona - Agritur Malga Tuena

Variant

Next »



Distanza	8,3 km
Dislivello in salita	670 m
Tempo di percorrenza	4,00 ore
Difficoltà	E / EE

Percorso

Il percorso DBT Expert prosegue da Malga Flavona imboccando il sentiero SAT 371 (E) che scende in 30 minuti fino a Malga Pozzol (m. 1632) dotata di bivacco con 4 posti letto. **Attenzione: a metà giugno circa, quando inizia la stagione dell'alpeggio, il bivacco è occupato per una settimana dai pastori che poi salgono con la mandria a Malga Flavona!**

Dalla Malga Pozzol si segue il segnavia SAT 314 (E) su strada forestale che entra nella foresta di larice e abete rosso tipica della Val di Tovel e che in 40 minuti porta all'incrocio sulla sinistra con il Sentiero della Dena SAT 312 (E).

Questo sentiero risale a zig zag un ripido versante ricco d'acqua e poco frequentato dotato ogni tanto di qualche ponte e scalino in legno che possono risultare scivolosi per via dell'umidità. Al termine della salita dopo circa 45 minuti il sentiero spiana in una radura dove un tempo sorgeva il Baito della Dena. Si prosegue

Tappa 10 Malga Flavona - Agritur Malga Tuena

per altri 15 minuti lungo lo stesso sentiero tenendo d'occhio i segnavia bianco-rossi posti su massi e alberi lungo il percorso. Il sentiero attraversa la dolce salita della radura spostandosi leggermente a sinistra dove si incontra il bivio tra il sentiero SAT 312 che prosegue ripido verso la Livezza Grande e la traccia del DBT Expert che piega a destra.

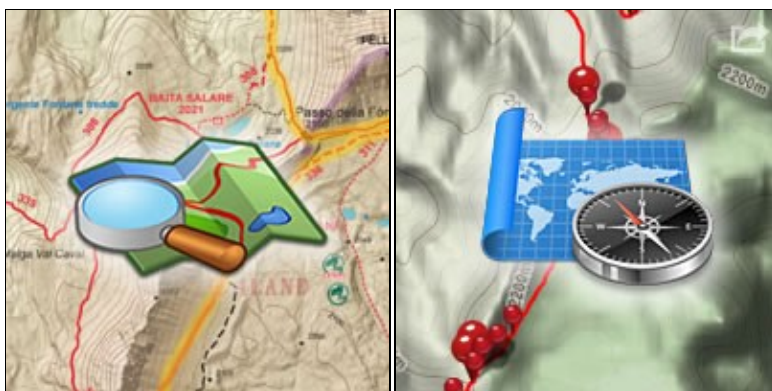
Da qui fino a poco prima della Malga Tuena il DBT Expert percorre per circa 1,30 ore una zona poco frequentata e priva di segnaletica SAT. Lungo il percorso bisogna far riferimento ai cartelli specifici del DBT Expert, ai bolli rossi posti su pietre e piante e ai paletti con la punta colorata di rosso posti lungo il pascolo.

Al bivio si seguono le indicazioni del DBT Expert che percorrono una traccia abbastanza marcata che spostandosi verso destra risale una valletta e si porta sopra il limite della vegetazione fino a raggiungere l'ampio pascolo riservato alla Malga Tuena. La traccia si fa ora più esile e seguendo i bolli rossi e i paletti si attraversa tutto il pascolo fino ad arrivare poco sotto la forestale SAT 380.

La segnaletica indica chiaramente il vicino bivio con la forestale che si segue poi verso destra fino a raggiungere dopo 20 minuti di cammino la Malga Tuena (m. 1710) che offre vitto e alloggio.

Utility: mappa, foto, scheda tecnica, GPS, story

Visualizza e scarica i dettagli di ogni singola tappa: mappa (acquistabile online), traccia everytrail, fotogallery della tappa, scheda tecnica oltre alle tracce per i tuoi dispositivi e app.




Dati tecnici & download

Unesco Dolomiti Trails - Story



Everytrail Ã" l'App per smartphone semplice e affidabile, utilizzabile sia online che offline.

Tappa 10 Malga Flavona - Agritur Malga Tuena



Alessandro Cristofolletti ed Efrem Ferrari hanno percorso nell'estate 2012 il Dolomiti di Brenta trek EXPERT.

[Qui trovate parte della loro testimonianza raccolta in un libro: segui questo link per scoprire in anteprima suggestioni ed emozioni vissute percorrendo le singole tappe.](#)

Ospitalità , rifugi e punti appoggio



Malga Flavona m. 1858

Val di Non -

 [Dettagli](#)

[booking](#)

Malga Flavona m. 1858

Val di Non

[Email](#)

Val di Non

Posti letto : 7 in bivacco

Monticata: sì

Servizio cucina: no

Dotazioni: piccolo locale con una tavola, panca, lavello, stufa a legna e legna da ardere. In estate il bivacco è dotato di illuminazione e acqua calda. Camerata al piano superiore con materassi. Le coperte possono essere richieste al gestore della malga.

Tappa 10 Malga Flavona - Agritur Malga Tuena

Acqua: fontana esterna

Elettricità: nel periodo estivo

Copertura rete cellulare: sì

|

Come arrivare qui da:

(Inserisci un indirizzo)

Invia

[Link di questa pagina](#) [Invia questa pagina ad un amico](#) [Stampa questa pagina](#)



Agritur Malga Tuena m. 1745

Val di Non -

EN DE

[📄](#) [Dettagli](#)

[booking](#)

Agritur Malga Tuena m. 1745

Val di Non

t +39 347 1701201

[Email](#)

Val di Non

Gestore: Ivan Zanoni

Posti letto: 12

Monticata: sì

Servizio ristorazione: sì

Dotazioni: locale ristorante, spaccio formaggio, materassi e coperte, bagno con doccia e acqua calda.

Acqua: sì

Elettricità: sì

Copertura rete cellulare: no

Agritur Malga Tuena m. 1745

Tappa 10 Malga Flavona - Agritur Malga Tuena

La malga è gestita dal 16 giugno al 9 settembre 2018

Bivacco invernale: sprovvisto di letti

l www.malgatuena.it

Come arrivare qui da:

(Inserisci un indirizzo)

Invia

[Link di questa pagina](#) [Invia questa pagina ad un amico](#) [Stampa questa pagina](#)

© 2007-2019 Dolomiti di Brenta Bike

www.dolomitibrentatrek.it

info@dolomitibrentatrek.it

[Stampa questa pagina](#) [Chiudi](#)

I cookie ci aiutano a fornire i nostri servizi. Utilizzando tali servizi, accetti il nostro utilizzo dei cookie.

[Informazioni](#)

Ok