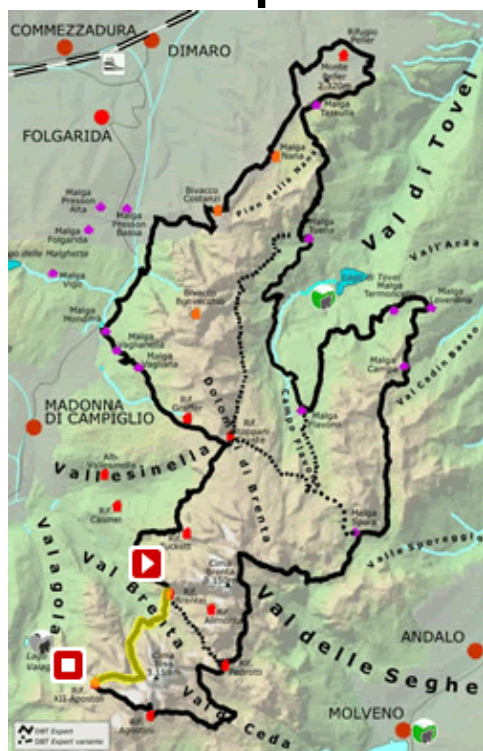


Tappa
5

Rifugio Ai Brentei - Rifugio XII Apostoli



Distanza	6 km
Dislivello in salita	916 m
Tempo di percorrenza	3,20 ore
Difficoltà	EEA - MD

Percorso

Dal Rifugio Brentei si prosegue sul Sentiero Alpinistico “Daniele Martinazzi” SAT 327 (EEA – MD) che attraversa il fondo della Val Brenta passando ai piedi della parete ghiacciata del Canalone Neri che salda assieme la Cima Tosa al Crozzon di Brenta e risale sul versante opposto fino a portarsi proprio sotto lo spigolo Nord del Crozzon di Brenta.

Da qui si avanza risalendo la valle e a metà canalone si volta a sinistra seguendo i bolli rossi sulla roccia verso la parete Ovest del Crozzon. Affrontando un tratto su rocce attrezzate con staffe e cordini si raggiunge il nevaio alla base della Bocca dei Camosci.

Dalla base del nevaio si procede seguendo la traccia verso destra che porta alla Bocca dei Camosci (m. 2784), da non confondere con la traccia di sinistra che invece porta alla Bocca D’Ambiez. Tempo di Percorrenza

Tappa 5 Rifugio Ai Brentei - Rifugio XII Apostoli

Rifugio Brentei – Bocca dei Camosci ore 2,40.


Attenzione, prima di intraprendere il trek verificare le condizioni del nevaio chiamando i Rifugio Brentei o il Rifugio XII Apostoli che vi informeranno sull'attrezzatura necessaria!


Dalla Bocca dei Camosci si scende al Rifugio XII Apostoli (m. 2487) in circa 40 minuti percorrendo su ghiaioni un facile tratto del Sentiero dell'Ideale SAT 304 (EEA).


Il Rifugio XII Apostoli (m. 2489) è situato nella parte meridionale del Gruppo di Brenta su di un balcone naturale di roccia calcarea da dove domina la Val di Nardis. La forma a cubo della struttura è quella originale, successivamente ampliata e ristrutturata per renderla più agevole. Il luogo dove è stato costruito negli anni 1907-'08 è estremamente felice. In basso si scorge la Val Rendena e subito al di là le cime innevate del Carè Alto e della Presanella. Incastonate tra le cime circostanti si trovano alcune delle maggiori vedrette del Gruppo che hanno i nomi delle cime che le sovrastano: Ágola, Prato Fiorito, Dodici Apostoli.

La chiesetta scavata nella roccia poco distante dal rifugio, è stata costruita in seguito all'incidente che coinvolse tre giovani escursionisti sulla vicina Vedretta dei Camosci, nel 1950. Inaugurata e benedetta il 28 settembre 1952, è dedicata alla Madonna Ausiliatrice.

Consigli

 Il Rifugio Brentei è raggiungibile da Madonna di Campiglio, Val Rendena. Dal paese ci si sposta in auto fino a Loc. Vallesinella e si sale a piedi lungo il sentiero SAT 317 che porta al rifugio in ore 2:30 di cammino. In estate è attivo un servizio di bus navetta che da Madonna di Campiglio porta in Loc. Vallesinella.

 Il sentiero Martinazzi può rivelarsi tecnicamente impegnativo specialmente ad inizio stagione quando la neve lungo il sentiero è ancora abbondante. Poco prima del 20 giugno, data d'apertura dei rifugi, i gestori dei Rifugi Brentei e XII Apostoli sono impegnati nella messa in sicurezza di questo sentiero battendo la traccia e fissando delle corde fisse dove necessario che facilitino il passaggio sulla neve ancora presente. Prima di intraprendere questo tratto di DBT Expert verificare presso i rifugi le condizioni del sentiero e l'attrezzatura necessaria.

 Nella chiesetta presso il Rifugio XII Apostoli tutti gli anni, l'ultima domenica di luglio, viene celebrata una S. Messa dedicata a tutti i caduti della montagna, alla quale partecipano centinaia di alpinisti ed il Coro della S.O.S.A.T.

TAPPE / Tappa 05



Tappa 5. Attraversando la Val Brenta

Tappa 5 Rifugio Ai Brentei - Rifugio XII Apostoli



Tappa 5. Nebbie una volta aggirato il Crozzon di Brenta



Tappa 5. Nebbie e paesaggio lunare ai piedi della parete ovest del Crozzon di Brenta



Tappa 5. Tratto attrezzato lungo il sentiero Martinazzi



Tappa 5. I colori della roccia sotto la Cima Tosa



Tappa 5. Neve lungo la Vedretta dei Camosci

Tappa 5 Rifugio Ai Brentei - Rifugio XII Apostoli



Tappa 5. Indicazioni SAT sulla Bocca dei Camosci



Tappa 5. Vista dalla Bocca dei Camosci sul ghiacciaio d'Agola



Tappa 5. Il Rifugio XII Apostoli

DBT EXPERT UNESCO / DBT Stage 5



foto1



foto2



foto3


Tappa 5 Rifugio Ai Brentei - Rifugio XII Apostoli



Tappa 5 Rifugio Ai Brentei - Rifugio XII Apostoli



Tappa 5 Rifugio Ai Brentei - Rifugio XII Apostoli



Tappa 5 Rifugio Ai Brentei - Rifugio XII Apostoli



foto25



foto26



foto27



foto28



foto29

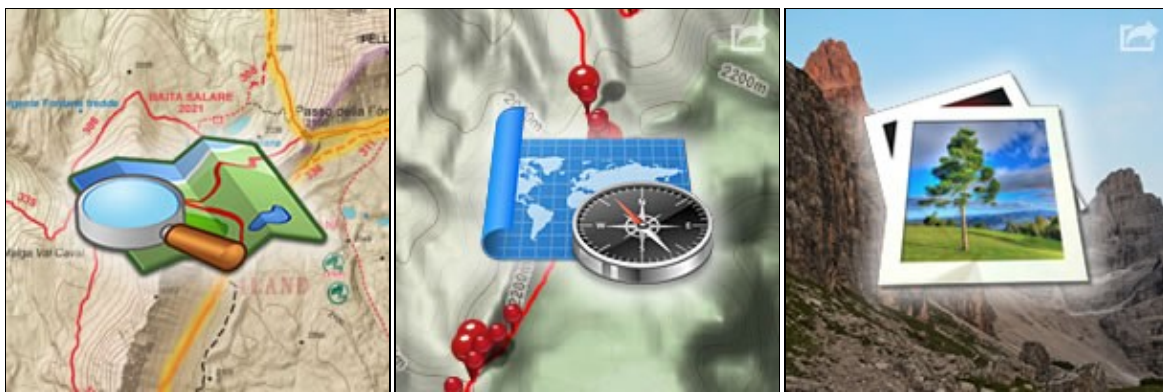


foto30

Utility: mappa, foto, scheda tecnica, GPS, story

Visualizza e scarica i dettagli di ogni singola tappa: mappa (acquistabile online), traccia everytrail, fotogallery della tappa, scheda tecnica oltre alle tracce per i tuoi dispositivi e app.

Tappa 5 Rifugio Ai Brentei - Rifugio XII Apostoli




Dati tecnici & download



Everytrail Ã¨ l'App per smartphone semplice e affidabile, utilizzabile sia online che offline.



Unesco Dolomiti Trails - Story



Alessandro Cristofolletti ed Efrem Ferrari hanno percorso nell'estate 2012 il Dolomiti di Brenta trek EXPERT.

Qui trovate parte della loro testimonianza raccolta in un libro: [seguì questo link per scoprire in anteprima](#) suggestioni ed emozioni vissute percorrendo le singole tappe.

Ospitalità , rifugi e punti appoggio



Rifugio Ai Brentei m. 2182

Val Rendena -

[Dettagli](#)

[booking](#)

Rifugio Ai Brentei m. 2182

Val Rendena

t 0039 0465 441244

Rifugio Ai Brentei m. 2182

Email

Val Rendena

Gestore: Luca Leonardi

Posti letto: 98

Bivacco invernale con 19 posti letto

Copertura rete cellulare: sì

Rifugio aperto dal 16 giugno al 23 settembre 2018

Il rifugio offre il servizio di noleggio attrezzatura con consegna presso il rifugio stesso oppure a Madonna di Campiglio

info@rifugiobrentei.it | www.rifugiobrentei.it

Come arrivare qui da:

(Inserisci un indirizzo)

Invia

[Link di questa pagina](#) [Invia questa pagina ad un amico](#) [Stampa questa pagina](#)



Rifugio XII Apostoli m. 2489

Val Rendena -

[Dettagli](#)

[booking](#)

Rifugio XII Apostoli m. 2489

Val Rendena

t 0039 0465 501309

Email

Val Rendena

Gestore: Aldo Turri

Posti letto: 38

Bivacco invernale con 8 posti letto

Rifugio XII Apostoli m. 2489

Tappa 5 Rifugio Ai Brentei - Rifugio XII Apostoli

Copertura rete cellulare: sì

Rifugio aperto dal 16 giugno al 23 settembre 2018

Il rifugio offre escursioni guidate gratuite a Cima Prato Fiorito

rifugio@dodiciapostoli.it | www.dodiciapostoli.it

Come arrivare qui da:

(Inserisci un indirizzo)

Invia

[Link di questa pagina](#) [Invia questa pagina ad un amico](#) [Stampa questa pagina](#)

© 2007-2020 Dolomiti di Brenta Bike

www.dolomitibrentatrek.it

info@dolomitibrentatrek.it

[Stampa questa pagina](#) [Chiudi](#)

I cookie ci aiutano a fornire i nostri servizi. Utilizzando tali servizi, accetti il nostro utilizzo dei cookie.

[Informazioni](#)

Ok