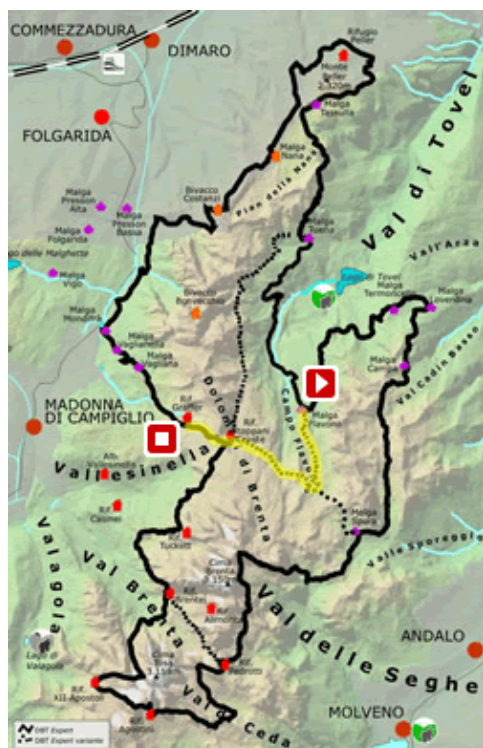


« Prev Variante **Malga Flavona – Rifugio Graffer** Next »

Chi fosse partito da Madonna di Campiglio ha la possibilità ora di accorciare il giro tagliando dal Passo Grostè e di ricongiungersi rapidamente in 3 ore di cammino al Rifugio Graffer tralasciando quindi tutto il settore di DBT che sovrasta il Lago di Tovel e percorre la zona del Monte Peller.



Distanza	8,00 km
Dislivello in salita	708 m
Tempo di percorrenza	2,45 ore
Difficoltà	E

Percorso

Dalla Malga Flavona si risale l'altopiano pascolivo di Campo Flavona (m. 2198) lungo il sentiero SAT 371 (E) fino a ricongiungersi in ore 1.20 con il sentiero SAT 301 (E) che sale da Malga Spora. Si sale verso il Passo Grostè in ore 1.40 lungo il sentiero SAT 301 (E) con passaggi su roccette non impegnativi e passando la Sella del Turion (tra il Monte Turrion Alto e Basso). Questa è una zona interessante dal punto di vista geologico perché si tratta di un altipiano scavato da fenomeni carsici.

DBT EXPERT UNESCO / DBT Var 2

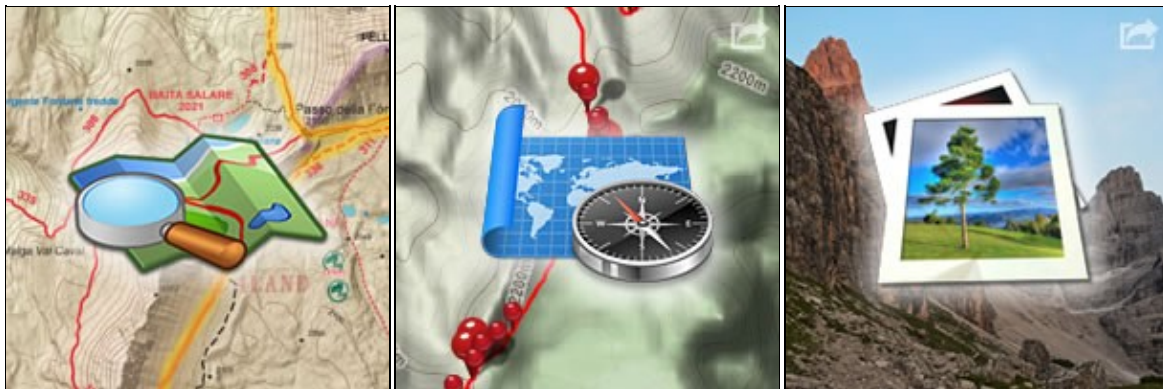


Variante Malga Flavona - Rifugio Graffer



Utility: mappa, foto, scheda tecnica, GPS, story

Visualizza e scarica i dettagli di ogni singola tappa: mappa (acquistabile online), traccia everytrail, fotogallery della tappa, scheda tecnica oltre alle tracce per i tuoi dispositivi e app.




Dati tecnici & download



Everytrail Ã l'App per smartphone semplice e affidabile, utilizzabile sia online che offline.



Unesco Dolomiti Trails - Story



Alessandro Cristofolletti ed Efrem Ferrari hanno percorso nell'estate 2012 il Dolomiti di Brenta trek EXPERT.

Qui trovate parte della loro testimonianza raccolta in un libro: [segui questo link per scoprire in anteprima](#) suggestioni ed emozioni vissute percorrendo le singole tappe.

OspitalitÃ , rifugi e punti appoggio



Malga Flavona m. 1858

Val di Non -

[Dettagli](#)

[booking](#)

Malga Flavona m. 1858

Val di Non

[Email](#)

Val di Non

Posti letto : 7 in bivacco

Monticata: sì

Servizio cucina: no

Dotazioni: piccolo locale con una tavola, panca, lavello, stufa a legna e legna da ardere. In estate il bivacco è dotato di illuminazione e acqua calda. Camerata al piano superiore con materassi. Le coperte possono essere richieste al gestore della malga.

Acqua: fontana esterna

Elettricità: nel periodo estivo

Copertura rete cellulare: sì

|

Come arrivare qui da:

(Inserisci un indirizzo)

Invia

[Link di questa pagina](#) [Invia questa pagina ad un amico](#) [Stampa questa pagina](#)



Rifugio Graffer m. 2263

Val Rendena -

EN DE

[Dettagli](#)
[booking](#)

Rifugio Graffer m. 2263

Val Rendena
t 0039 0465 441358
[Email](#)

Val Rendena

Gestore: g.a. Roberto Manni

Posti letto: 80

Copertura rete cellulare: sì

Rifugio aperto tutto l'anno!

rifugio@graffer.com | www.graffer.com

Come arrivare qui da:

(Inserisci un indirizzo)

Invia

[Link di questa pagina](#) [Invia questa pagina ad un amico](#) [Stampa questa pagina](#)

© 2007-2019 Dolomiti di Brenta Bike
www.dolomitibrentatrek.it
info@dolomitibrentatrek.it

[Stampa questa pagina](#) [Chiudi](#)

I cookie ci aiutano a fornire i nostri servizi. Utilizzando tali servizi, accetti il nostro utilizzo dei cookie.

[Informazioni](#)

Ok